

**ČESKÝ RYBÁŘSKÝ SVAZ, z. s.**  
Územní svaz pro Severní Moravu a Slezsko  
Jahnova 890/14  
709 00 Ostrava – Mariánské Hory  
ID DS wfqyvcs

tel.: 723 471 816  
e-mail: sekretariat@rybsvaz-ms.cz  
www.rybsvaz-ms.cz



## **DODATEK K SOUPISU REVÍRŮ VYDANÉHO S PLATNOSTÍ OD 1. 1. 2024 PRO ROK 2025**

Žádáme držitele územních mimopstruhových a pstruhových povolenek, aby si **doplňili** do stávajících popisů MP a P revírů Územního svazu pro Severní Moravu a Slezsko **následující úpravy platné od roku 2025.**

**Český rybářský svaz, z. s.**





## RYBÁŘSKÉ POTŘEBY MOŠNOV

[WWW.LOVIME-RYBY.CZ](http://WWW.LOVIME-RYBY.CZ)

### Slevový kupón

Sleva se nevztahuje na zboží v akci, doprodej apod...  
Předložte celý dodatek k soupisu revírů. Kupón odstřihne obsluha.  
Slevový kupón lze použít pouze na nákup v kamenné prodejně.  
Kupón je platný do 31.12.2025

CADOX fishing s.r.o. č.p. 317 Mošnov 742 51  
Kontakt na prodejnu : +420 733 300 046

SLEVA  
-10%/-

**Dodatek pro rok 2025  
k přehledu nejdůležitějších ustanovení  
zákona č. 99/2004 Sb. a vyhlášky č. 197/2004 Sb.,  
ve znění pozdějších předpisů, a bližším podmínkám  
výkonu rybářského práva („Rybářský řád“)**

platným na rybářských revírech a vodních plochách Českého rybářského svazu  
od 1. ledna 2024 do 31. prosince 2025

**Dodatek pro rok 2025 k bližším podmínkám výkonu rybářského práva  
na rybářských revírech a vodních plochách ČRS pro rok 2024 a 2025 byl  
projednán a schválen Republikovou radou ČRS dne 6. června 2024.**

**Dodatek pro rok 2025  
k bližším podmínkám výkonu rybářského práva  
pro rok 2024 a 2025**

§ 13 odstavec 10 zákona č. 99/2004 Sb.

*(RŘ v soupisech P revírů, str. 21)*

**Doplnit do bodu IV. Lov na pstruhových rybářských revírech:**

**Přisvojením si 3 kusů lososovitých druhů ryb denní lov končí.**

# DODATEK K SOUPISU MIMOPSTRUHOVÝCH REVÍRŮ

## Územního svazu pro Severní Moravu a Slezsko s bližšími podmínkami výkonu rybářského práva

Na rybářských revírech ČRS, Územního svazu pro Severní Moravu a Slezsko v Ostravě, platí pro rok 2025 Rybářský řád a bližší podmínky výkonu rybářského práva vydané Republikovou radou ČRS s platností od 1. 1. 2025, soupis revírů k územní povolenke vydaný s platností od 1. 1. 2024 a tento DODATEK:

### BLIŽŠÍ PODMÍNKY VÝKONU RYBÁŘSKÉHO PRÁVA

jako součást povolenky k lovu ryb, stanovené v souladu s § 13 odst. 10 zákona č. 99/2004 Sb., o rybářství, novelizované konferencí Územního svazu ČRS pro Severní Moravu a Slezsko v Ostravě dne 01. 06. 2024 (doplňují a upravují příslušná ustanovení zákona č. 99/2004 Sb., prováděcí vyhlášky č. 197/2004 Sb., a BPVRP vydané Radou ČRS).

1. Úlovek uvedených druhů ryb (kapr, štika, candát, amur, bolen, sumec, lín, parma nebo jejich kombinace) je omezen na 10 ks za kalendářní měsíc. Roční úlovek uvedených druhů ryb (kapr, štika, candát, amur, bolen, sumec, lín, parma nebo jejich kombinace) je omezen na 40 ks. Uvedené limity platí na všech revírech Územního svazu ve společném hospodaření dohromady. Po vyčerpání ročního limitu lze zakoupit další povolenku. Pro krátkodobé povolenky platí následující limity úlovků uvedených druhů ryb nebo jejich kombinace: týdenní 4 ks, měsíční 10 ks.
2. Týdnem se rozumí kalendářní týden (pondělí–neděle). Měsícem se rozumí kalendářní měsíc.
3. Úlovek ostrorečky stěhovavé je omezen na 5 ks denně, 15 ks týdně.
4. Omezení úlovku kapra na 2 ks týdně na mimopstruhovém revíru nebo podrevíru s výměrou do 5,00 ha včetně.
5. Každá jedna přisvojená zde uvedená ryba (kapr, štika, candát, amur, bolen, sumec, lín, parma, pstruh obecný, pstruh duhový, siven) musí být zapsána bezprostředně po její ulovení zvlášť na jeden řádek v povolenke s uvedením její délky a hmotnosti.  
Každá přisvojená ryba, která má na základě vyhlášky nebo BPVRP stanovenou nejmenší lovnou délku, musí být zapsána do povolenky k lovu nesmazatelným způsobem bezprostředně po jejím ulovení, do které lovící

uvede druh ryby a její délku. Počet kusů a celková hmotnost se zapisuje po skončení nebo přerušení lovu před odchodem od vody.

V případě přisvojení ostatních druhů ryb zapisuje osoba provádějící lov nesmazatelným způsobem bezprostředně po ulovení pouze druh ryby. Počet kusů, celkovou hmotnost a délku zapisuje po skončení nebo přerušení lovu před odchodem od vody, viz vzor „EVIDENCE DOCHÁZKY A ÚLOVKŮ“ uvedený na straně 9 v soupisech MP revírů.

6. Ulovením a přisvojením si 2 ks uvedených druhů ryb (kapr, štika, candát, amur, bolen, sumec, lín, parma nebo jejich kombinace) končí denní lov.
7. Nejmenší lovná míra je zvýšena u lína obecného na 25 cm, okouna říčního na 15 cm, štiky obecné na 60 cm, candáta obecného na 50 cm. Lipan podhorní je celoročně hájen.
8. Na vybraných revírech je zvýšena lovná míra pstruha obecného na 30 cm, lína obecného na 30 cm, amura bílého na 60 cm, okouna říčního na 25 cm – uvedeno v popisech jednotlivých revírů.
9. Na všech revírech je stanoveno, že kapr o délce 70 cm a více se musí bez prodlení a s maximální šetrností vrátit zpět do rybářského revíru, ve kterém byl uloven.
10. Na všech revírech platí zákaz vyvážení návnad, nástrah a dalších součástí udice jakýmkoliv způsobem, není-li v popisu revíru uvedeno jinak. Pokud je na revíru vyvážení povoleno, jsou lovcí povinni respektovat příslušná ustanovení v popisu uvedená. **Tento zákaz neplatí při lovu dravců na nástražní rybku, kdy lze použít tzv. pomocný prut.**
11. Táboření, stanování a rozdělávání ohňů ve volné přírodě určuje platná legislativa.
12. **Osoba provádějící lov ryb si může přisvojit v jednom dni, i když loví ve více rybářských revírech, nejvýše 3 ks lososovitých druhů ryb. Přisvojením si povoleného množství uvedených druhů ryb denní lov končí.**
13. Na některých revírech platí odchylné podmínky výkonu rybářského práva upraveného zákonem č. 99/2004 Sb., o rybářství, vyhláškou MZe ČR č. 197/2004 Sb., a BPVRP stanovenými uživatelem revíru:
  - a) Pokyny a nařízení uvedená v soupisech revírů jsou nedílnou součástí BPVRP.
  - b) Lovci jsou povinni respektovat pokyny a nařízení uživatele revíru uvedené na informačních tabulích – tyto údaje musí být uvedeny rovněž na stránkách [www.rybsvaz-ms.cz](http://www.rybsvaz-ms.cz), kde si lze platnost vyhlášené úpravy ověřit.
  - c) Na MP revírech může hospodář 2× ročně 14 dnů hájit revír z hospodářských důvodů. Též je oprávněn hájit revír v době konání

rybářských závodů nebo schválených sportovních soutěží.  
Toto označí na přístupových cestách tabulemi.

- d) Na revírech nebo částech (úsecích) revírů s režimem CHYŤ A PUSTĚ musí být všechny ryby neprodleně a s maximální šetrností vráceny zpět do revíru nebo jeho části, ve kterém byly uloveny.
- e) Pokud je v popisu revírů u revíru ikonka rybáře na invalidním vozíku, znamená to, že se jedná o revír s místy pro handicapované rybáře. Tato místa jsou označena informačními tabulemi s textem: „**MÍSTO VHODNÉ PRO HANDICAPOVANÉ RYBÁŘE**“ a jsou přednostně určena pro držitele průkazů ZTP a ZTP/P. Ostatní lovíci jsou povinni toto omezení respektovat. Bližší informace o místech vhodných pro handicapované rybáře na internetových stránkách [www.rybsvaz.cz](http://www.rybsvaz.cz) → Revíry ČRS → Mimopstruhové, Pstruhové → Přehled revírů → Revíry vhodné pro handicapované rybáře. Každé místo je u příslušného revíru na internetových stránkách definováno GPS souřadnicemi, popisem a fotografiemi.
14. V případě lovu po setmění (tj. v době 1 hodinu po západu slunce až 1 hodinu před východem slunce), je povinné osvětlení místa lovu. K tomuto lze použít výhradně elektrické světlo.
15. Dle výjimek udělených OOP je na revírech Územního svazu povolen lov jelce jesena a mníka jednovouseho. Lovíci jsou povinni respektovat dobu hájení a nejmenší lovné míry.
16. Při lovu na nástražní rybku (nebo její část) o délce do 15 cm se smí použít jen jeden jednoháček.
17. V případě, že jsou u revíru uvedené podrevíry, které jsou očíslovány, je osoba provádějící lov povinna zapsat do kolonky podrevír v Přehledu o úlovcích i číslo podrevíru.
18. Zákaz uchovávání ryb nedosahujících zákonné míry, ryb nedosahujících míry upravené BPVRP a ryb v době jejich hájení.
19. Pokud jsou u popisu revíru uvedeny další podmínky výkonu rybářského práva stanovené jeho majitelem, pronajímatelem nebo uživatelem, tyto jsou závazné pro všechny lovíci a jejich nedodržení zakládá skutkovou podstatu přestupku ve smyslu ustanovení dle § 30 odst. 1 písm. f) zákona č. 99/2004 Sb., o rybářství.

## ZMĚNY V SOUPISU MIMOPSTRUHOVÝCH REVÍRŮ

### 471 020 BUDIŠOVKA 1 A – MO Vítkov 12 ha

Revír tvoří **podrevíry:**

1. retenční nádrž v k. ú. Budišov 6,5 ha  
(GPS 49°48'4.458"N, 17°35'29.469"E)

Na retenční nádrži v Budišově platí zákaz lovu ryb ze břehu pod silnicí – vyznačeno tabulemi.

2. nádrž U Parku v k. ú. Budišov 2,5 ha  
(GPS 49°47'20.898"N, 17°37'55.853"E)

**Nádrž je chovná – lov ryb zakázán.**

3. návesní rybník v k. ú. Budišov 0,5 ha  
(GPS 49°47'46.940"N, 17°37'4.042"E)

**Tento podrevír je vyčleněn pro děti do 15 let s platnou povolenkou. Pro ostatní držitele povolenky je lov ryb celoročně zakázán.**

4. nádrž Norberčany v k. ú. Stará Libavá 0,5 ha  
(GPS 49°45'28.796"N, 17°30'31.406"E)

5. nádrž Dvorce (Střelnice) v k. ú. Dvorce 2 ha  
(GPS 49°50'12.900"N, 17°33'39.153"E)

### 471 034 LAČNOVSKÝ POTOK 1 A – MO Vsetín 6 km 14 ha

Revír tvoří **podrevíry:**

1. Lačnovské nádrže (horní, prostřední, dolní) v k. ú. Horní Lideč 13 ha  
(GPS 49°11'0.319"N, 18°2'25.705"E),  
(GPS 49°10'50.838"N, 18°2'36.732"E)  
(GPS 49°10'48.352"N, 18°2'46.252"E)



Lov z hrází zakázán.

2. Lačnovský potok 6 km 1 ha  
GPS Z: 49°11'06.6"N, 18°03'21.9"E, K: 49°11'25.1"N, 18°00'38.3"E  
Od ústí do Senice v Horní Lidči až k pramenům.

### 471 039 LUBINA 2 A – MO Příbor 1 ha

Revír tvoří **podrevíry:**

1. dolní nádrž v k. ú. Hájev 0,7 ha  
(GPS 49°37'39.938"N, 18°10'52.945"E)

U přítoku do dolní nádrže platí celoroční zákaz rybolovu – vyznačeno tabulemi.

2. horní nádrž v k. ú. Hájev 0,3 ha  
(GPS 49°37'34.859"N, 18°10'52.057"E)

Nádrž v roce 2024 je v rekonstrukci – lov ryb zakázán.

**471 043 LUČINA 2 A – MO Lučina****248 ha**

Revír tvoří:

údolní nádrž Žermanice v k. ú.  
(GPS 49°43'8.961"N, 18°27'52.860"E)

Lučina

248 ha

Od tělesa hráze k betonovému mostu přes řeku Lučinu v k. ú. Lučina na konci vzdutí nádrže.

Zákaz lovu ryb v blízkosti hráze nádrže na obou březích – vyznačeno tabulemi. Úsek pod kostelem v Domaslavicích až k mostu přes řeku Lučinu je chráněn pro přirozený výtěr ryb – lov ryb zakázán – vyznačeno tabulemi. U rekreačního střediska OVAK Ostrava v k.ú. Dolní Domaslavice je v době od 1. 5. do 30. 9. zákaz lovu ryb na zpevněné části pozemku v délce 30 m – vyznačeno tabulemi. **Na revíru je povoleno vyvážením nástrah a návnad.** Biologický rybník v k.ú. Lučina k revíru nepatří. Zákaz bivačování (táboření), mimo povolenou denní dobu lovu (neplatí pro kempy a vymezená tábořiště). **Lovci je povinen mít u sebe podběrák a při vylovování ryby ho použít.**

**471 051 MORAVA 19 A – MO Litovel****101 ha**

Revír tvoří:

šterkopískovna Náklo mezi obcemi Náklo a Lhota v k. ú.  
(GPS 49°40'18.908"N, 17°7'56.596"E)

Náklo

101 ha

Lov ryb zakázán ze břehů od provozovny pískovny, kalového pole, DP jih. Dočasně je povolen rybolov na části zálivu u Březové (po sloup vysokého napětí) a dále kolem části panelové cesty, která dříve vedla k areálu vodních sportů. Na těchto březích je rybolov povolen jen v době, kdy tyto úseky nejsou označeny tabulemi „zákaz rybolovu“. Z ostatních břehů je rybolov povolen. V průběhu roku však může dojít ke změně úseků s možností lovu ryb v návaznosti na postup těžebních zařízení a jejich ukotvení. V takovém případě je nutno plně respektovat vyznačené úseky se zákazem rybolovu.

Na revíru je povoleno vyvážení návnad a nástrah pomocí vyvážecí lodky na dálkové ovládání. Vyvážení je povoleno se zvýšenou opatrností a za předpokladu, že nebudou omezováni a ohrožováni ostatní lovci a návštěvníci pískovny Náklo. Vyvážení návnad a nástrah je zakázáno v době pohybu motorových člunů a skútrů na vodní ploše. V době od 16. 6. do 31. 8. je povoleno vyvážení živé nástrahy, určené k lovu sumců, za použití lodky. Vyvážení živé nástrahy je povoleno v době od 04:00 do 08:00 a od 20:00 do 00:00 hod. z důvodu provozu motorových člunů a skútrů. V době od 08:00 do 20:00 hod. nesmí být na vodní ploše v úsecích s možností provozu motorových člunů a skútrů umístěny bójky sloužící za účelem lovu sumců a tyčové bójky označující lovná místa (celá vodní plocha, mimo úsek vyhrazený pro rybolov nebo rybolov a koupání). Bližší informace jsou uvedeny na informačních tabulích, které jsou umístěny na břehu pískovny souběžně se silnicí Náklo – Lhota nad Moravou. Při vyvážení živé nástrahy, zdlouvání trofejní ryby, umísťování nebo odstraňování tyčové bójky pomocí lodky, musí být osoby na plavidle vybaveny záchrannou plovací vestou, která musí být řádně upevněna na těle, a po setmění musí být plavidlo viditelně osvětleno elektrickým světlem. V době provozu motorových plavidel, zpravidla od 08:00 do 20:00 hod., nesmí být žádné plavidlo lovcích, mimo prostor vyhrazený pro rybolov nebo rybolov a koupání.



### **Podmínky stanovené uživatelem:**

Parkování motorových vozidel je povoleno pouze podél silnice Náklo – Lhota nad Moravou. V období, kdy je vybírán poplatek za parkování, je lovící tohoto poplatku zproštěn, a to po předložení platné povolenky v době od 04:00 do 09:00 hod. a od 17:00 do 00:00 hod. V případě, že lovící bude na pozemku parkovat, mimo uvedenou dobu, je povinen parkovné uhradit. Vjíždění a stání motorových vozidel na panelovou cestu a přilehlé polní cesty kolem pískovny je zakázáno. Porušení tohoto zákazu je důvodem k postihu, totéž platí i pro stanování, které je povoleno pouze kolem st. silnice Náklo – Lhota nad Moravou, a bivakování, které je povoleno pouze v severovýchodní části pískovny, viz informační tabule. Taktéž je zakázáno na březích pískovny rozdělávání ohně, mimo místa k tomu určená, rozebírání břehových partií a vynášení kamenů na břeh! Zpřísnění podmínek vychází z požadavku provozovatele dobývacího prostoru. Mimo výše uvedené případy je používání plavidel na celé vodní ploše zakázáno. Zakazuje se ukládání odpadků na březích pískovny do plastových pytlů. Odpadky je možno po dobu přítomnosti na lovném místě ukládat pouze do pevných nádob s víkem, které při opuštění lokality musí být odstraněny! Též je zakázáno vytažování sláviček mnohotvárných a jejich ponechávání na břehu.

### **471 061 MOŠTĚNKA 1 – MO Přerov**

**17 km 10,5 ha**

Revír tvoří **podrevíry:**

1. vlastní tok Moštěnka 17 km 8,9 ha  
GPS Z: 49°19'37.019"N, 17°23'9.647"E, K: 49°25'33.773"N, 17°30'13.378"E  
Od ústí do Malé Bečvy až po splav Beňov pod obcí Prusy.
2. nádrž Šišma v k. ú. Šišma 1,6 ha  
(GPS 49°27'58.874"N, 17°34'56.109"E)  
V obecném zájmu je zákaz vjezdu motorovými vozidly na hráze. Přístup k vodě povolen pouze od hráze. Lov z hráze je zakázán.

**Platí zákaz rybolovu do odvolání.**

### **471 070 ODRA 4 A – MO Jistebník**

**4,25 ha**

Revír tvoří **podrevíry:**

1. Bergrovo jezero v k. ú. Jistebník 1,5 ha  
(GPS 49°44'18.915"N, 18°9'30.701"E), (GPS 49°44'27.002"N, 18°9'32.922"E), (GPS 49°44'34.952"N, 18°9'41.767"E)
2. Tůmovo jezero v k. ú. Košatka nad Odrou 1 ha  
(GPS 49°44'30.621"N, 18°9'46.993"E)
3. rameno U Tůmova jezera v k. ú. Košatka nad Odrou 1,5 ha  
(GPS 49°44'34.926"N, 18°10'1.014"E)
4. Gelnarovo jezero v k. ú. Petřvaldík 0,25 ha  
(GPS 49°43'15.917"N, 18°7'10.913"E)

**Celý revír je součástí CHKO Podpří.**

**471 075 ODRA 7 – MO Vítkov****8 km 16 ha**Revír tvoří **podrevíry:**

1. vlastní tok Odra 8 km 9 ha  
GPS Z: 49°37'54.488"N, 17°53'29.548"E, K: 49°40'27.61"N, 17°49'04.23"E  
Od jezu v Mankovicích až po jez u pily v k. ú. Odry-Loučky včetně přítoků. Všechny přítoky jsou chovné – lov ryb zakázán.
2. nádrž Vítkova v k. ú. Vítkova 1,5 ha  
(GPS 49°41'36.071"N, 17°49'44.642"E)
3. nádrž Pod Emauzy v k. ú. Emauzy 5,5 ha  
(GPS 49°37'57.109"N, 17°50'18.503"E)

**Dravci jsou celoročně hájeni a lov přívlačů, na živou a mrtvou rybníku nebo její části je zakázán do odvolání.**

**471 077 OLEŠNÁ 2 A – MO Frýdek-Místek****75 ha**Revír tvoří **podrevíry:**

1. nádrž Olešná v k. ú. Místek 74,5 ha  
(GPS 49°39'33.760"N, 18°18'49.974"E)  
Od tělesa hráze nádrže až k tabulím na přítoku nádrže, označujícím konec revíru. Na pravém a levém břehu nádrže od betonového mostu až k tabulím je chráněná rybní oblast – lov ryb zakázán. V obecném zájmu na levém břehu v přístavišti jachetního oddílu TJ Sokol Palkovice – vyznačeno tabulemi – od 1. 5. do 15. 9. od 8:00 do 19:00 hod. lov ryb zakázán.
2. biologický rybník Řehánek v k. ú. Místek 0,5 ha  
(GPS 49°39'40.473"N, 18°18'20.311"E)

**Na revíru je nejmenší lovná míra amura bílého zvýšena na 60 cm.**

**471 084 OLŠE 3 A – MO Karviná****65 ha**Revír tvoří **podrevíry:**

1. nádrž Větrov v k. ú. Petrovice-Závada 52 ha  
(GPS 49°53'21.426"N, 18°30'7.610"E)

**Výčet podmínek pronajímatele:**

Na nádrži Větrov je zakázáno stání motorových vozidel na všech příjezdových cestách a hrázích. K odstavení a parkování vozidel slouží zpevněná plocha za železničním podjezdem účelové komunikace spojující hlavní hráz nádrže se silnicí Závada-Petrovice. Zvláštní výjimky jsou vydávány příslušnými orgány pouze na betonovou komunikaci, tvořící západní hráz nádrže, osazenou dopravní značkou B11 (zákaz vjezdu všech motorových vozidel).

Vstup na hráze nádrže je povolen 1 hodinu před stanovenou denní dobou lovu. Po ukončení lovu nutno hráz nádrže opustit do 30 minut.

## Dále je zakázáno:

- jakékoliv znečišťování okolí nádrže,
- jízda motorovými vozidly po hrázích,
- lov z dělící východní hráze (mezi Větrovem a Čerpákem),
- vstup do vody za účelem vlnění a nahazování nástrah,
- označování lovného místa jakýmkoliv způsobem,
- používání bivačů a stanování na celém revíru,
- používání jakýchkoliv plavidel.

2. park Boženy Němcové v k. ú. Karviná-Fryštát 12 ha  
(GPS 49°50'52.232"N, 18°32'5.536"E)



Lov ryb na nově vzniklém ostrově je povolen v úseku od nového můstku po rybářský srub v souladu s návštěvním řádem „areálu lodiček“ a takto:

od 1. 5. do 30. 9. od 7:00 do 22:00 hod., od 1. 10. do 30. 4. v době od 7:00 do 19:00 hod. Vstup mimo uvedenou dobu je zakázán a monitorován městskou policií v Karviné. V kanálu oddělujícím území parku a areál loděnice (ostrov) je rybolov zakázán – vyznačeno tabulemi. Lov od srubu po loděnici je povolen pouze při akcích mladých rybářů, soutěžích a organizovaném tréninku LRU. **Amur bílý je celoročně hájen do roku 2026.**

3. pískovna v k. ú. Karviná-Ráj 1 ha  
(GPS 49°51'26.808"N, 18°33'55.578"E)

## 471 089 ONDŘEJNICE 1 A – MO Stará Ves nad Ondřejnicí 10,5 ha

Revír tvoří **podrevíry:**

1. tůň Stará Ondřejnice – slepé rameno v k. ú. Ostrava-Proskovice 0,5 ha  
(GPS 49°44'34.375"N, 18°11'5.330"E)
2. nádrž Košice (Staříč) v k. ú. Chlebovice 4 ha  
(GPS 49°40'2.012"N, 18°15'32.155"E)
3. nádrž č. 1 (přírodní koupaliště) v k. ú. Brušperk, Staříč  4 ha  
(GPS 49°42'0.160"N, 18°14'27.961"E)  
Rybolov na vodní nádrži v termínu od 15. 6. do 31. 8. lze provozovat pouze mezi vodní plochou a komunikací (cyklostezka) vedoucí okolo nádrže.
4. nádrž č. 3 (Dolní - „Nudla“) v k. ú. Brušperk  2 ha  
(GPS 49°42'17.011"N, 18°13'48.130"E)

Na všech nádržích platí zákaz lovu ryb z hrází.

**471 092 OPAVA 2 A – MO Hlučín****135 ha**

Revír tvoří:

štěrkovna Hlučinské jezero v k. ú.	Hlučín, Kozmice	135 ha
(GPS 49°53'31.414"N, 18°9'57.113"E)		

Celoroční zákaz lovu ryb platí v oploceném objektu sportovně-rekreačního areálu, 50 m na každou stranu u vypouštěcích objektů – vyznačeno tabulemi. Ostrov je chráněnou oblastí vodního ptactva – lov ryb zakázán. Vjezd a parkování řeší místní dopravní značky. Na revíru je zakázáno označování lovných a krmných míst bójkami, a to z důvodu rekreačního statutu vodní plochy. Při měření a fotografování ryb je nutno použít vlhkou rybářskou podložku. Na revíru je zakázáno stanování a umístování obytných přívěsů, karavanů apod. **Na revíru je povoleno pouze vyvážení nástražních rybek při lovu dravců.**

**Na revíru platí následující ustanovení:**

- Úlovek amura bílého, štiky obecné a candáta obecného nebo jejich kombinace je omezen na 2 kusy měsíčně.
- Nejmenší míra nástražní rybičky je 15 cm, lov povolen pouze na celou rybičku.

**471 094 OPAVA 3 A – MO Kravaře****5 ha**Revír tvoří **podrevíry:**

- |  |                           |                   |        |
|--|---------------------------|-------------------|--------|
| 1.   | Kouty v k. ú.             | Kravaře-Kouty     | 0,9 ha |
| (GPS 49°55'16.139"N, 18°2'44.681"E)  |                           |                   |        |
| 2.   | Olšinky v k. ú.           | Kravaře-Kouty     | 1 ha   |
| (GPS 49°55'9.400"N, 18°2'45.589"E)   |                           |                   |        |
| 3.   | Zábřeh v k. ú.            | Zábřeh ve Slezsku | 1 ha   |
| (GPS 49°54'53.842"N, 18°4'32.678"E)  |                           |                   |        |
| 4.   | Kravaře v k. ú.           | Kravaře           | 1 ha   |
| (GPS 49°55'29.679"N, 17°59'55.915"E)   |                           |                   |        |
| 5.   | štěrkovna Smolkov v k. ú. | Smolkov           | 0,8 ha |
| (GPS 49°54'24.176"N, 18°4'28.492"E)  |                           |                   |        |
| Ke Štěrkovně Smolkov platí zákaz vjezdu motorovými vozidly přes soukromý pozemek společnosti Agronet Smolkov – vyznačeno tabulemi. |                           |                   |        |
| 6.   | náhon Smolkov v k. ú.     | Smolkov           | 0,3 ha |
| GPS Z: 49°54'15.083"N, 18°4'42.674"E, K: 49°54'24.135"N, 18°3'55.841"E   |                           |                   |        |

**471 104 OSKAVA 2 A – MO Šternberk****9,6 ha**Revír tvoří **podrevíry:**

- |                                      |  |        |
|--------------------------------------|--|--------|
| 1.                                   | nádrž Babice (Kamenný rybník) v k. ú. Babice | 3,5 ha |
| (GPS 49°44'29.957"N, 17°15'56.762"E) |  |        |

Na nádrži platí zákaz lovu ryb ze břehu od železniční tratě – vyznačeno tabulemi. Zákaz vjezdu a parkování motorových vozidel, motocyklů na

hrázi nádrže. **Platí omezení 2 kusů přivlastněných kaprů za kalendářní týden.**

- Delta v k. ú. Šternberk 1 ha  
(GPS 49°43'13.416"N, 17°16'43.819"E)  
Zákaz vjezdu všech motorových vozidel.
- Návesní rybník v k. ú. Újezd-Rybníček 0,5 ha  
(GPS 49°46'3.612"N, 17°11'48.485"E)  
K revíru nepatří retenční nádrž v k.ú. Újezd-Rybníček, ležící pod obcí – chovná nádrž – lov ryb zakázán.
- Paseka v k. ú. Paseka 0,7 ha  
(GPS 49°47'25.947"N, 17°12'38.189"E)  
Nádrž Paseka je soukromým pozemkem. Zákaz vstupu a lovu ze břehu od bývalého zahradnictví – vyznačeno tabulemi.
- Štarnov u zastávky (nádrže 1-9) v k. ú. Štarnov 3,9 ha  
(GPS 49°41'15.305"N, 17°17'6.368"E), (GPS 49°41'14.293"N, 17°17'8.898"E),  
(GPS 49°41'19.228"N, 17°17'9.805"E), (GPS 49°41'24.238"N, 17°17'10.636"E),  
(GPS 49°41'28.043"N, 17°17'11.215"E), (GPS 49°41'6.478"N, 17°17'4.668"E),  
(GPS 49°41'24.238"N, 17°17'10.636"E), (GPS 49°41'20.272"N, 17°17'7.565"E),  
(GPS 49°41'25.325"N, 17°17'8.762"E)  
Chovné nádrže jsou vyznačeny tabulemi – lov ryb zakázán. Na nádrži Štarnov platí zákaz lovu ryb od železniční tratě a zákaz parkování motorových vozidel a motocyklů na hrázi nádrže.

**471 106 OSKAVA 3 A – MO Uničov 5,6 ha**

Revír tvoří **podrevíry:**

- retenční nádrž v k. ú. Uničov 2,6 ha  
(GPS 49°47'5.815"N, 17°7'41.583"E)
- pískovna Želechovice v k. ú. Želechovice 3 ha  
(GPS 49°45'0.743"N, 17°8'4.673"E)

**Na celém revíru je povinnost lovícího mít při lovu rybářskou podložku pro šetrné zacházení s ulovenou rybou.**

**471 109 OSTRAVICE 1 A – MO Ostrava 2,5 ha**

Revír tvoří **podrevíry:**

- dolní nádrž Bučina v k. ú. Radvanice  
(GPS 49°48'32.465"N, 18°20'59.864"E)
- střední nádrž Bučina v k. ú. Radvanice  
(GPS 49°48'30.197"N, 18°21'9.250"E)
- horní nádrž Bučina v k. ú. Radvanice  
(GPS 49°48'26.645"N, 18°21'10.949"E)

Na horní nádrži platí zákaz lovu ryb ve vyznačeném úseku – vyznačeno tabulemi.

#### **471 122 SÁZAVA MORAVSKÁ 1 A – MO Zábřeh na Moravě** **6,8 ha**

Revír tvoří:

nádrž Oborník v k. ú. Zábřeh 6,8 ha  
(GPS 49°52'36.429"N, 16°52'27.698"E)

V obecném zájmu je zákaz lovu ryb na nádrži Oborník ze břehu kolem železniční tratě. **Chovné rybníky 1-3 a odkalovací nádrž na přítoku do rybníka k revíru nepatří – lov ryb zakázán.** Přítok rybníka, tzv. Mlýnský náhon je chovný – lov ryb zakázán v celé délce náhonu. Platí zákaz přespávání pod přístřeškem nebo biva-kem, stanování a pobytu lovcích, mimo stanovenou dobu lovu. Lovící je povinen mít při lovu rybářskou podložku pro šetrné zacházení s ulovenou rybou.

#### **471 131 STONÁVKA 2 A – MO Havířov** **254 ha**

Revír tvoří **podrevíry:**

1. údolní nádrž Těrlicko v k. ú. Těrlicko  248 ha  
(GPS 49°45'46.887"N, 18°29'43.646"E)

Od tělesa hráze údolní nádrže ř. km 12,450 až k 1. jezu na toku Stonávky nad koncem vzdutí hladiny nádrže ř. km 18,670. Na konci vzdutí hlavní nádrže může být vymezen úsek pro přirozenou reprodukci ryb – vyznačeno tabulemi – lov ryb zakázán.

Na podrevíru je povolen provoz sportovních motorových plavidel dle plavebního řádu. V levé části břehu Těrlické přehrady od příjezdové komunikace U Hotelu – Fridrich platí zákaz rybolovu v době od 1. 5. do 30. 9. - vyznačeno tabulemi. **Na revíru je povoleno vyvážení nástrah a návnad.**

2. Biologický rybník v k. ú. Těrlicko 6 ha  
(GPS 49°45'23.776"N, 18°29'12.446"E)

- bývalý rybník Halama v zátopě nádrže – **lov ryb zakázán.**  
(GPS 49°44'30.520"N, 18°29'36.470"E)

Zakládání otevřených ohňů se zakazuje dle BPVRP. Bližší informace na [www.rybari-havirov.cz](http://www.rybari-havirov.cz)

#### **471 157 MILENOVEC 1 A – MO Milenov** **4 km 4 ha**

Revír tvoří **podrevíry:**

1. obecní nádrž č. 1 Horní Milenovec v k. ú. Milenov 0,4 ha  
(GPS 49°34'24.342"N, 17°40'5.457"E)

2. obecní nádrž č. 2 Dolní Milenovec v k. ú. Milenov 0,18 ha  
(GPS 49°34'18.526"N, 17°39'58.657"E)

3. potok Žabník a potok Milenovec 4 km 3,42 ha  
GPS Z: 49°31'51.666"N, 17°40'21.619"E, K: 49°35'23.075"N, 17°38'16.347"E

Od vtoku do Bečvy až k pramenům.

GPS Z: 49°33'3.407"N, 17°39'57.093"E, K: 49°35'10.393"N, 17°39'5.173"E

Od soutoku s Žabníkem až k pramenům.

#### **471 159 ŽULOVSKÉ KAMENOLOMY 1 A – MO Javorník**

**4 ha**

Revír tvoří zatopené kamenolomy, které jsou rozděleny na **podrevíry**:

1. Vycpálek v k. ú. Vápenná  
(GPS 50°17'23.278"N, 17°7'18.636"E)
2. Buzerant v k. ú. Vápenná  
(GPS 50°17'59.492"N, 17°5'53.444"E)
3. Lihovar v k. ú. Žulová  
(GPS 50°18'6.067"N, 17°6'24.719"E)
4. Förster v k. ú. Žulová  
(GPS 50°18'29.596"N, 17°6'16.288"E)
5. Vaněk v k. ú. Skorošice  
(GPS 50°19'27.300"N, 17°5'31.143"E)
6. Kání vrch Hudberg v k. ú. Skorošice  
(GPS 50°19'57.482"N, 17°5'0.172"E)
7. Rampa I v k. ú. Černá Voda  
(GPS 50°17'52.034"N, 17°8'1.944"E)
8. Brýle v k. ú. Stará Červená Voda  
(GPS 50°19'0.439"N, 17°12'34.779"E)
9. Za Hřištěm v k. ú. Stará Červená Voda  
(GPS 50°19'48.017"N, 17°12'15.569"E)
10. Výrubek v k. ú. Stará Červená Voda  
(GPS 50°20'33.155"N, 17°11'13.932"E)
11. Rampa II v k. ú. Černá Voda  
(GPS 50°17'48.653"N, 17°8'9.439"E)

#### **471 167 LUKAVEC 1 A – MO Lipník nad Bečvou**

**1,7 ha**

Revír tvoří:

- nádrž na potoku Lukavec v k. ú. Veselíčko 1,7 ha  
(GPS 49°32'34.209"N, 17°30'37.455"E)

#### **Podmínky pronajímatele:**

Platí zákaz vstupu k odkalovacím nádržím na přítocích. Parkování motorových vozidel pouze na vyhrazeném parkovišti na příjezdové cestě od OÚ Veselíčko. Vjezd povolen pouze držitelům povolenek k vjezdu. Na ostatní příjezdové cesty je vjezd zakázán.

**Nádrž v roce 2024 může být v rekonstrukci. Na revíru platí zákaz rybolovu od 25. 2. 2023 do odvolání.**

**471 183 OLŠE 6 A – MO Bystřice nad Olší** **1 ha**

Revír tvoří:

nádrž v k. ú.	Bystřice nad Olší	1 ha
(GPS 49°38'13.953"N, 18°42'51.265"E)		

**Amur bílý o délce 80 cm a více se musí bez prodlení a s maximální šetrností vrátit zpět do rybářského revíru, ve kterém byl uloven. U rybářské budovy je vymezen úsek pro přirozenou reprodukci ryb – vyznačeno tabulemi – lov ryb zakázán.**


**471 191 OPAVA 2 C – MO Hlučín** **102 ha**

Revír tvoří:

jezero Dolní Benešov v k. ú.	Dolní Benešov, Zábřeh ve Slezsku	102 ha
(GPS 49°54'38.208"N, 18°5'8.110"E)		

**Revír je vyjmut z územního, celosvazového a celorepublikového rybolovu a platí zde pouze místní povolenky. Místní povolenky budou prodávány na sekretariátě ČRS ÚS pro Severní Moravu a Slezsko, Jahnova 14, 709 00 Ostrava.**

**471 198 SVRČOV 1 A – MO Přerov** **1,72 ha**Revír tvoří **podrevíry:**

- |    |   |   |
|----|---|---|
| 1. | nádrž č. 1 (Dolní Svrčov) v k. ú. Veselíčko u Lipníka nad Bečvou      |  |
|    | (GPS 49°32'5.082"N, 17°29'20.407"E)                                   | 0,53 ha   |
| 2. | nádrž č. 2 (Prostřední Svrčov) v k. ú. Veselíčko u Lipníka nad Bečvou |   |
|    | (GPS 49°32'9.769"N, 17°29'15.753"E)                                   | 0,51 ha   |
| 3. | nádrž č. 3 (Horní Svrčov) v k. ú. Veselíčko u Lipníka nad Bečvou      |   |
|    | (GPS 49°32'15.835"N, 17°29'14.421"E)                                  | 0,68 ha   |

**Nádrž v roce 2024 je v rekonstrukci – lov ryb zakázán.**

Lov ryb z levého břehu a dělicích hrází zakázán – vyznačeno tabulemi.

**Na revíru mohou být zavedena omezení rybolovu dle požadavků CHKO Litovelské Pomoraví – viz informační tabule.**

**471 216 ODRA 5 B – OBEC Pustějov – MO Pustějov** **1,04 ha**Revír tvoří **podrevíry:**

- |    |   |          |         |
|----|---|----------|---------|
| 1. | mrtvé rameno Bergrovo v k. ú.           | Pustějov | 0,31 ha |
|    | (GPS 49°41'34.734"N, 18°1'57.688"E)     |          |         |
| 2. | mrtvé rameno Pustějov (Kaménka) v k. ú. | Pustějov | 0,73 ha |
|    | (GPS 49°41'8.338"N, 18°1'3.407"E)       |          |         |

**Mrtvá ramena jsou součástí CHKO Podří.**

**471 221 ORLOVSKÝ POTOK 1 B – MO Orlová** **2,45 ha**Revír tvoří **podrevíry:**

- |    |   |         |
|----|---|---------|
| 1. | horní nádrž (Balaton 1) mezi ulicí Potoční a Petřvaldskou |         |
|    | v k. ú. Orlová  | 0,45 ha |



(GPS 49°50'18.872"N, 18°24'46.591"E)

**Horní nádrž je vyčleněna pro děti do 15 let s platnou povolenkou. Pro ostatní držitele povolenky je lov ryb celoročně zakázán.**

2. dolní nádrž (Balaton 2) mezi ulicí Potoční a Petřvaldskou  
v k. ú. Orlová 2 ha  
(GPS 49°50'20.566"N, 18°24'52.423"E)

Na dolní nádrži je zakázán lov z dělicí hráze – vyznačeno tabulemi.

Platí zákaz zdržovat se v prostoru revíru déle než půl hodiny před a půl hodiny po stanovené denní době lovu. Zákaz vjezdu motorových vozidel včetně jednostopých na hráz. Parkování vozidel jen před budovou MO ČRS Orlová.

#### **471 222 ONDŘEJNICE 1 C – MO Stará Ves nad Ondřejnicí 2,05 ha**

Revír tvoří:

rybník č. 1 (dolní) v k. ú. Stará Ves nad Ondřejnicí 2,05 ha  
(GPS 49°43'9.029"N, 18°12'23.590"E)

Jedná se o dolní rybník v soustavě rybníků na pravém břehu potoka Machůvky přítoku Ondřejnice. Potok Machůvka není součástí revíru. Platí zákaz používání karasa stříbritého jako nástražní rybky.

##### **Podmínky pronajímatele:**

Zákaz lovu z pravé hráze od areálu zahradnictví. Platí zákaz vjíždění a parkování automobilů na hrázích rybníků. **Na revíru platí zákaz bivakování, stanování, rozdělování ohňů a nocování v době od 00:00 do 04:00 hod. na hrázích a přilehlých pozemcích po potok Machůvka.**

#### **471 230 VLČICE 1 A – MO Javorník 3,59 ha**

Revír tvoří:

Dolnoleský rybník v k. ú. Dolní Les 3,59 ha  
(GPS 50°20'58.831"N, 17°47'132"E)

Přítok do nádrže bezejmenný potok je chovný – lov ryb zakázán. **Na revíru platí nejmenší lovná míra amura bílého 60 cm.** Lovící je povinen mít při lovu rybářskou podložku pro šetrné zacházení s ulovenou rybou.

##### **Dle podmínek pronajímatele je na nádrži zakázáno:**

- vjezdu motorových vozidel, mimo vyhrazené parkovací plochy,
- tábořit, bivakovat a rozdělovat oheň,
- pobývat u vody, mimo stanovenou dobu lovu.

#### **471 199 OSOBLAHA 2 A – MO Krnov 0,92 ha**

Revír tvoří **podrevíry:**

1. Janovský dolní rybník v k. ú. Janov u Krnova 0,46 ha  
(GPS 50°14'21.662"N, 17°28'42.594"E)
2. Janovský horní rybník v k. ú. Janov u Krnova 0,46 ha  
(GPS 50°14'18.781"N, 17°28'40.612"E)

**Dravci jsou celoročně hájeni a lov přívlačí, na živou a mrtvou rybkou nebo její části je zakázán do odvolání.**

**471 004 BÍLÝ POTOK 1 A – MO Javorník 2,67 ha**

Revír tvoří **podrevíry:**

- |    |   |            |         |
|----|---|------------|---------|
| 1. | Dolní nádrž v k. ú.<br>(GPS 50°25'02.97"N, 16°59'12.07"E) | Bílý Potok | 1,62 ha |
| 2. | Horní nádrž v k. ú.<br>(GPS 50°24'56.18"N, 16°59'01.62"E) | Bílý Potok | 1,05 ha |

**Na revíru platí nejmenší lovná míra amura bílého 60 cm. Dravci jsou celoročně hájeni a lov přívlačí, na živou a mrtvou rybkou nebo její části je zakázán do odvolání.**

**471 231 MOJMÍR 1 A – MO Javorník 10,44 ha**

Revír tvoří:

- |  |  |  |          |
|--|--|--|----------|
|  | vodní nádrž lokální biocentrum Tomíkovice – Mojmířův rybník v k. ú.<br>Tomíkovice<br>(GPS 50°20'26.008"N, 17°5'17.018"E) |  | 10,44 ha |
|--|--|--|----------|

**Na revíru jsou vyznačeny úseky se zákazem rybolovu - vyznačeno tabulemi. Dravci jsou celoročně hájeni a lov přívlačí, na živou a mrtvou rybkou nebo její části je zakázán do odvolání.**

**471 232 ADAMOV 1 A – MO Vrbno pod Pradědem 1,21 ha**

Revír tvoří:

- |  |  |                      |         |
|--|--|----------------------|---------|
|  | nádrž Adamov v k. ú.<br>(GPS 50°07'05.89"N, 17°27'01.82"E) | Karlovice ve Slezsku | 1,21 ha |
|--|--|----------------------|---------|

**Dravci jsou celoročně hájeni a lov přívlačí, na živou a mrtvou rybkou nebo její části je zakázán do odvolání.**

# **DODATEK**

## **K SOUPISU PSTRUHOVÝCH REVÍRŮ**

### **Územního svazu pro Severní Moravu a Slezsko**

### **s bližšími podmínkami výkonu rybářského práva**

Na rybářských revírech ČRS, Územního svazu pro Severní Moravu a Slezsko v Ostravě, platí pro rok 2025 Rybářský řád a bližší podmínky výkonu rybářského práva vydané Republikovou radou ČRS s platností od 1. 1. 2025, soupis revírů k územní povolenke vydaný s platností od 1. 1. 2024 a tento DODATEK:

### **BLIŽŠÍ PODMÍNKY VÝKONU RYBÁŘSKÉHO PRÁVA**

jako součást povolenky k lovu ryb, stanovené v souladu s § 13 odst. 10 zákona č. 99/2004 Sb., o rybářství, novelizované konferencí Územního svazu ČRS pro Severní Moravu a Slezsko v Ostravě dne 01. 06. 2024 (doplňují a upravují příslušná ustanovení zákona č. 99/2004 Sb., prováděcí vyhlášky č. 197/2004 Sb., a BPVR vydané Radou ČRS).

1. Roční úlovek lososovitých ryb, kapra, amura, lína a parmy je omezen na 80 kusů na roční povolenku. V tomto množství může být pouze 40 kusů uvedených druhů ryb (pstruh obecný, kapr obecný, amur bílý, lín obecný a parma nebo jejich kombinace). Uvedené limity platí pro všechny revíry Územního svazu ve společném hospodaření dohromady. Po vyčerpání ročního limitu lze zakoupit další povolenku. Pro krátkodobé povolenky platí následující limity úlovků uvedených druhů ryb nebo jejich kombinace: týdenní 4 ks, měsíční 10 ks.
2. Týdnem se rozumí kalendářní týden (pondělí-neděle). Měsícem se rozumí kalendářní měsíc.
3. Úlovek ostroretky stěhovavé je omezen na 5 ks denně, 15 ks týdně.
4. Ulovením a přisvojením si 2 ks kapra, amura, lína, parmy nebo jejich kombinace končí denní lov. Na všech revírech je úlovek kapra, amura, lína, parmy nebo jejich kombinace omezen na 10 ks za měsíc.
5. Nejmenší lovná míra je zvýšena u lína obecného na 25 cm. Lipan podhorní je celoročně hájen.
6. Na vybraných revírech je zvýšena lovná míra pstruha obecného na 30 cm nebo 40 cm, pstruha duhového na 40 cm, sivena amerického na 40 cm – uvedeno v popisech jednotlivých revírů.
7. Na všech revírech je stanoveno, že kapr o délce 70 cm a více se musí bez prodlení a s maximální šetrností vrátit zpět do rybářského revíru, ve kterém byl uloven.

8. Na všech revírech platí zákaz vyvážení návnad, nástrah a dalších součástí udice jakýmkoliv způsobem, není-li v popisu revíru uvedeno jinak. Pokud je na revíru vyvážení povoleno, jsou lovící povinni respektovat příslušná ustanovení v popisu uvedená.
9. Na některých revírech platí odchylné podmínky výkonu rybářského práva upraveného zákonem č. 99/2004 Sb., o rybářství, vyhláškou MZe ČR č. 197/2004 Sb., a BPVRP stanovenými uživatelem revíru:
  - a) Pokyny a nařízení uvedená v soupisech revírů jsou nedílnou součástí BPVRP.
  - b) Lovíci jsou povinni respektovat pokyny a nařízení uživatele revíru uvedené na informačních tabulích – tyto údaje musí být uvedeny rovněž na stránkách [www.rybsvaz-ms.cz](http://www.rybsvaz-ms.cz), kde si lze platnost vyhlášené úpravy ověřit.
  - c) Na P revírech je hospodář oprávněn hájit revír v době konání rybářských závodů nebo schválených sportovních soutěží. Toto označí na přístupových cestách tabulemi.
  - d) Na revírech nebo částech (úsecích) revírů s režimem CHYŤ A PUSTĚ musí být ulovené ryby neprodleně a s maximální šetrností vráceny zpět do revíru nebo jeho části, mimo štiky, candáta, sumce, bolena, jelce tlouště a okouna.
  - e) Pokud je v popisu revírů u revíru ikonka rybáře na invalidním vozíku, znamená to, že se jedná o revír s místy pro handicapované rybáře. Tato místa jsou označena informačními tabulemi s textem: „**MÍSTO VHODNÉ PRO HANDICAPOVANÉ RYBÁŘE**“ a jsou přednostně určena pro držitele průkazů ZTP a ZTP/P. Ostatní lovící jsou povinni toto omezení respektovat. Bližší informace o místech vhodných pro handicapované rybáře na internetových stránkách [www.rybsvaz-ms.cz](http://www.rybsvaz-ms.cz) → Revíry ČRS → Mimopstruhové, Pstruhové → Přehled revírů → Revíry vhodné pro handicapované rybáře. Každé místo je u příslušného revíru na internetových stránkách definováno GPS souřadnicemi, popisem a fotografiemi.
10. Ryby lososovitě smí lovit oprávněný k lovu nejvýše tři dny v týdnu. Ještě před započítáním denního lovu musí být docházka k vodě vyznačena tak, že se nesmazatelným způsobem zapíše do oddílu II povolenky k rybolovu (Evidence docházky a úlovků) datum a číslo revíru. Datum se zakroužkuje. Lov bez splnění této povinnosti se považuje za lov bez povolenky. Na týdenní povolenku k rybolovu jsou pouze tři docházky k lovu lososovitých druhů ryb. V případě, že oprávněný k lovu v den, kdy zakroužkoval datum a neukončil lov z důvodu přisvojení si tří kusů lososovitých ryb, má možnost opětovně zapsat datum a křížově je přeškrtnout a pokračovat v lovu ostatních druhů ryb na stejném, popřípadě i na jiných revírech. V případě takto provedené změny způsobu lovu, pokud si u předchozího nepřivlastnil žádnou rybu, je povinen nejpozději před započítáním lovu v oddílu II povolenky

k rybolovu (Evidence docházky a úlovků) příslušný řádek nesmazatelným způsobem proškrtnout vodorovnou čarou.

Lov ostatních druhů ryb není omezen na určitý počet dnů v týdnu. Před započítáním lovu je nutno zapsat nesmazatelným způsobem do oddílu II povolenky k rybolovu (Evidence docházky a úlovků) datum a číslo revíru. Datum se označí křížovým přeškrtnutím. Lov bez splnění této povinnosti se považuje za lov bez povolenky. Lososovité druhy ryb a lipan, ulovené při lovu ostatních druhů ryb, musí být s náležitou opatrností puštěny zpět do vody. Po vyznačení lovu ostatních druhů ryb (křížové přeškrtnutí data lovu) je další změna způsobu lovu v tomto dni zakázána. Týden začíná v pondělí a končí nedělí. Nevyužité dny v jednom týdnu nemohou být přesouvány do týdnů příštích.

11. Lov ryb je povolen pouze na háčky bez protihrotů nebo se řádně zamáčknutými protihroty.
12. Dle výjimek udělených OOP je na revírech Územního svazu povolen lov jelce jesena a mníka jednovousého. Lovíci jsou povinni respektovat dobu hájení a nejmenší lovné míry.
13. Každá jedna přisvojená zde uvedená ryba (kapr, amur, lín, parma, pstruh obecný, pstruh duhový a siven) musí být zapsána bezprostředně po její ulovení zvlášť na jeden řádek v povolenke s uvedením její délky a hmotnosti. Každá přisvojená ryba, která má na základě vyhlášky nebo BPVRP stanovenou nejmenší lovnou délku, musí být zapsána do povolenky k lovu nesmazatelným způsobem bezprostředně po jejím ulovení, do které lovíci uvede druh ryby a její délku. Počet kusů a celková hmotnost se zapisuje po skončení nebo přerušení lovu před odchodem od vody.  
V případě přisvojení ostatních druhů ryb zapisuje osoba provádějící lov nesmazatelným způsobem bezprostředně po ulovení pouze druh ryby. Počet kusů, celkovou hmotnost a délku zapisuje po skončení nebo přerušení lovu před odchodem od vody, viz vzor „EVIDENCE DOCHÁZKY A ÚLOVKŮ“ uvedený na straně 10 v soupisech P revírů.  
U níže uvedených druhů ryb dle uvedené předlohy čitelně takto: pstruh obecný - P. OBECNÝ, pstruh duhový - P. DUHOVÝ.
14. **Osoba provádějící lov ryb si může přisvojit v jednom dni, i když loví ve více rybářských revírech, nejvýše 3 ks lososovitých druhů ryb. Přisvojením si povoleného množství uvedených druhů ryb denní lov končí.**
15. V případě lovu po setmění (tj. v době 1 hodinu po západu slunce až 1 hodinu před východem slunce), je povinné osvětlení místa lovu. K tomuto lze použít výhradně elektrické světlo.
16. Táboření, stanování a rozdělování ohňů ve volné přírodě určuje platná legislativa.
17. Při lovu muškařením nesmí být muškařská šňůra nahrazena vlascem a nesmí být na šňůře ani návazci použito žádné nosné zařízení. Jakákoliv

zátěž, mimo vlastní tělíčko mušky je zakázána (pokud v popisu konkrétního revíru není uvedeno „lov muškařením bez omezení“).

18. V případě, že jsou u revíru uvedené podrevíry, které jsou očíslovány, je osoba provádějící lov povinna zapsat do kolonky podrevír v Přehledu o úlovcích i číslo podrevíru.
19. Pokud jsou u popisu revíru uvedeny další podmínky výkonu rybářského práva stanovené jeho majitelem, pronajímatelem nebo uživatelem, tyto jsou závazné pro všechny lovcí a jejich nedodržení zakládá skutkovou podstatu přestupku ve smyslu ustanovení dle § 30 odst. 1 písm. f) zákona č. 99/2004 Sb., o rybářství.
20. **Na pstruhových revírech je od 1. září do 30. listopadu lov přívlačí zakázán, pokud není v popisu revíru uvedeno jinak.**
21. **Při lovu přívlačí na pstruhových revírech lze jen používat nástrahy s jednoháčkem bez protihrotu nebo se zamáčknutým protihrotem.**

## ZMĚNY V SOUPISU PSTRUHOVÝCH REVÍRŮ

### 473 002 BEČVA ROŽNOVSKÁ 2 – MO Rožnov pod Radhoštěm 30 km 25 ha

Revír tvoří **podrevíry**:

1. vlastní tok Rožnovská Bečva 30 km 16,6 ha  
GPS Z: 49°27'50.564"N, 18°3'15.331"E, K: 49°24'20.332"N, 18°21'47.065"E  
Přítok Bečvy, Moravy. Od jezu pod silničním mostem do Sřítěže nad Bečvou až k pramenům včetně všech přítoků.  
Tok Bečvy nad nádrží U Macečků až k pramenům a všechny přítoky, kromě potoka Hážovka a Kněhyně po soutok s potokem Kněhyňka, označeno tabulemi, jsou chovné – lov ryb zakázán.  
Úseky toku v Rožnově pod Radhoštěm u mostu na Nádražní ulici, u mostu ke Společenskému domu, od jezu k jezu, a dále úsek toku od ústí Hornopaseckého (Kaniho) potoka až po jez u Rožnovského koupaliště jsou celoročně hájeny – lov ryb zakázán – vyznačeno tabulemi.
2. nádrž U Macečků v k. ú. Horní Bečva 8,4 ha  
(GPS 49°25'18.100"N, 18°18'58.230"E)  
Lov muškařením na nádrži bez omezení. **Od 1. 9. do 30. 11. je lov přívlačí povolen.**

### 473 006 BEČVA VSETÍNSKÁ 4 P – MO Vsetín 21 km 13 ha

GPS Z: 49°19'32.139"N, 18°9'46.821"E, K: 49°23'50.365"N, 18°23'53.459"E  
Přítok Bečvy, Moravy. Od jezu v Halenkově až k pramenům včetně všech přítoků. Všechny přítoky jsou chovné – lov ryb zakázán. Údolní nádrž Stanovnice k revíru nepatří.

Celoroční zákaz lovu ryb v úseku od přelivné hrany Raťkovského jezu ve městě Karolinka až k pramenům – vyznačeno tabulemi.

V úseku od přelivné hrany Vraneckého jezu v obci Nový Hrozenkov po soutok s Kobylským potokem ve městě Karolinka je pstruh obecný celoročně hájen a od 1. 9. je **v tomto úseku** zákaz lovu všech ryb. Od 1. 9. je lov povolen pouze na hlavním toku od dolní hranice revíru po Raťkovský jez ve městě Karolinka. Nejmenší lovná míra pstruha obecného je zvýšena na 30 cm.

### 473 007 BĚLÁ JESENICKÁ 1 – MO Jeseník 17 km 19 ha

GPS Z: 50°18'24.265"N, 17°21'11.726"E, K: 50°14'1.308"N, 17°12'20.890"E  
Přítok Kladské Nisy, Odry. Od státní hranice s Polskem až po splav u bývalého závodu Moravolen-tkalcovna v Jeseníku včetně přítoků, mimo Staříč. Všechny přítoky jsou chovné – lov ryb zakázán.

Na revíru je vyhlášeno pásmo se zákazem lovu ryb od betonového mostu na křižovatky se zrcadlem v České Vsi až po splav pod bývalými jatkami v České Vsi – úsek vyznačen tabulemi. Od silničního mostu v Širokém Brodě až po horní hranici revíru v Jeseníku je lov přívlačí zakázán. **V celém revíru je pstruh obecný celoročně hájen.**

**473 008 BĚLÁ JESENICKÁ 2 – MO Jeseník 16 km 11 ha**

GPS Z: 50°14'1.308"N, 17°12'20.890"E, K: 50°6'54.785"N, 17°14'32.321"E

Přítok Kladské Nisy, Odry. Od splavu u bývalého závodu Moravolen-tkalcovna v Jeseníku až k pramenům včetně všech přítoků. Od mostu křižovatky silnic Karlova Studánka a Červenohorské sedlo až k pramenům včetně všech přítoků jsou chovné – lov ryb zakázán. Celý revír je v CHKO Jeseníky. Na celém revíru je lov přívlačí zakázán. **V celém revíru je pstruh obecný celoročně hájen.**

**473 015 BYSTŘICE HANÁČKÁ 3 – MO Domašov nad Bystřicí 15 km 7 ha**Revír tvoří **podrevíry:**

1. vlastní tok Bystřice Hanácká 15 km 5 ha  
GPS Z: 49°39'15.305"N, 17°24'38.199"E, K: 49°44'48.566"N, 17°26'14.758"E  
Přítok Moravy. Od jezu nad továrnou Moravia na konci obce Hlubočky směr Hrubá Voda až k jezu u horní ozdravovny Prim (úpravna vody) v Domašově nad Bystřicí. Všechny přítoky a úsek řeky u pstruží líhně MO ČRS Domašov v délce **1 000 m** jsou chovné – lov ryb zakázán – vyznačeno tabulemi.
2. dolní nádrž č. 1 v k. ú. Domašov nad Bystřicí 1 ha  
(GPS 49°44'56.370"N, 17°27'21.840"E)  
Povoleno pouze lov ryb muškařením. Lov přívlačí zakázán.
3. horní nádrž č. 2 v k. ú. Domašov nad Bystřicí 1 ha  
(GPS 49°45'2.316"N, 17°27'21.869"E)

**473 017 BYSTŘICE VALAŠSKÁ 1 P – MO Vsetín 14 km 4 ha**

GPS Z: 49°25'11.500"N, 17°57'50.776"E, K: 49°23'3.192"N, 18°11'15.288"E

Přítok Bečvy, Moravy. Od ústí do Bečvy Vsetínské v Bystřičce až k přehradní zdi nádrže Bystřička a od splavu u Buše nad přehradou (pod silničním mostem Malá Bystřice) až k pramenům, mimo nádrž Bystřička v k. ú. Bystřička.

Všechny přítoky jsou chovné – lov ryb zakázán.

Od 1. 9. lov povolen pouze na hlavním toku od soutoku s Bečvou Vsetínskou až po přehradní hráz nádrže Bystřička. **Nejmenší lovná míra pstruha obecného je zvýšena na 30 cm.**

**473 026 HLUCHOVÁ 1 – MO Bystřice nad Olší 12 km 4 ha**

GPS Z: 49°37'52.722"N, 18°43'0.940"E, K: 49°36'24.616"N, 18°49'15.938"E

Přítok Olše, Odry. Od ústí do Olše v Bystřici nad Olší až k pramenům. **Všechny přítoky jsou chovné – lov ryb zakázán.**

**473 028 HVOZDNICE 1 – MO Opava 36 km 14 ha**Revír tvoří **podrevíry:**

1. vlastní tok Hvozdnice 36 km 11 ha  
GPS Z: 49°54'15.754"N, 17°53'54.303"E, K: 49°56'41.220"N, 17°34'23.580"E  
Přítok Moravice, Opavy, Odry. Od ústí do Moravice nad Kylešovicemi až k pramenům včetně všech přítoků. Přítoky Deštná a Heřmanický potok se všemi přítoky jsou chovné – lov ryb zakázán.



2. zatopené břidlicové lomy (Šífr, 4 lomy Jakartovice) v k. ú. Svobodné Heřmanice, Jakartovice a Bohdanovice 3 ha  
(GPS 49°56'39.483"N, 17°39'28.013"E), (GPS 49°54'46.735"N, 17°39'9.754"E),  
(GPS 49°54'50.193"N, 17°39'14.100"E), (GPS 49°54'52.605"N, 17°39'16.919"E),  
(GPS 49°54'54.893"N, 17°39'15.857"E)  
Na lomu Šífr v k.ú. Svobodné Heřmanice je povolen lov z plavidel.  
Pohon plavidel je povolen výhradně lidskou silou.

V celém revíru je nejmenší lovná míra pstruha obecného zvýšena na 30 cm. **Na celém revíru je od 1. 9. do 30. 11. lov přívlačů povolen.**

#### **473 031 JIČÍNKA 2 – MO Nový Jičín 18 km 8 ha**

GPS Z: 49°36'46.006"N, 17°59'50.453"E, K: 49°30'56.920"N, 18°9'18.537"E  
Přítok Odry. Od jezu u restaurace Fojtství v Šenově u Nového Jičína až k pramenům. K revíru patří potok Zrzávka od soutoku s Jičínkou GPS 49°35'20.620"N, 18°1'20.554"E až k hrázi nádrže Kacabaja GPS 49°31'36.572"N, 18°1'7.462"E v k.ú. Hodslavice a potok Straník od soutoku se Zrzávkou GPS 49°33'27.766"N, 18°1'22.243"E až k pramenům GPS 49°32'24.003"N, 17°58'17.038"E.  
Úsek Jičínky od železničního mostu ve Veřovicích až k pramenům a všechny přítoky jsou chovné – lov ryb zakázán. Nádrž Kacabaja do revíru nepatří. **Od 1. 9. do 30. 11. je lov přívlačů povolen.**

#### **473 044 LUČINA 3 – MO Lučina 15 km 4 ha**

GPS Z: 49°42'10.812"N, 18°27'57.307"E, K: 49°38'16.970"N, 18°29'54.566"E  
Přítok Ostravice, Odry. Od betonového mostu přes řeku Lučinu v k. ú. Lučina až k pramenům včetně všech přítoků a přivaděče vody (Žermanice – Morávka) od zaústění do Žermanické přehrady až po splav č. 18 GPS 49°39'8.251"N, 18°27'25.664"E – vyznačeno tabulemi.  
Úsek toku Lučiny od soutoku s přivaděčem (Žermanice – Morávka) až k pramenům a všechny přítoky jsou chovné – lov ryb zakázán. V dolní části revíru od betonového mostu přes řeku Lučinu v k.ú. Lučina až po pravostranný přítok Tošanůvka je lov ryb zakázán – vyznačeno tabulemi. **Od 1. 9. do 30. 11. je lov přívlačů povolen.**

#### **473 046 LUHA 1 – MO Nový Jičín 10 km 6 ha**

GPS Z: 49°37'0.914"N, 17°55'27.292"E, K: 49°34'21.102"N, 17°52'26.231"E  
Přítok Odry. Od ústí do Odry v Jeseníku nad Odrou až po silniční most silnice Nový Jičín – Hranice (u obce Dub) včetně všech přítoků. Přítoky Blahutovský a Hrabětinský jsou chovné – lov ryb zakázán. **Od 1. 9. do 30. 11. je lov přívlačů povolen.**

#### **473 051 MORAVICE 1 P – MO Opava 7 km 13 ha**

GPS Z: 49°54'22.554"N, 17°54'29.396"E, K: 49°51'36.951"N, 17°51'41.962"E  
Přítok Opavy, Odry. Od nového splavu (Mohrův jez) nad Kylešovicemi až po jez pod Žimrovicemi, mimo Hvozdnici. Přítok Hradečná je chovný – lov ryb zakázán. Nejmenší lovná míra pstruha obecného je zvýšena na 30 cm. **V úseku od nového**

**splavu (Mohrův jez) nad Kylešovicemi až po jez v obci Branka u Opavy je od 1. 9. do 30. 11. lov přívlačí povoleno.**

**V části revíru – od jezu v obci Branka u Opavy GPS 49°52'56.578"N, 17°52'48.685"E až po jez pod Žimrovicemi GPS 49°51'36.951"N, 17°51'41.962"E – vyznačeno tabulemi – je vymezen úsek se zvláštní režimem rybolovu. Pro lov v tomto úseku platí:**

- K lovu na tomto úseku opravňuje pstruhová povolenka ÚS, CS, celorepubliková a zvláštní povolenka pro tento úsek.
- Zvláštní povolenky jsou 1denní - 300 Kč (lovící si může přivlastnit 1 ks z vyjmenovaných druhů ryb o nejmenší lovné míře: pstruh duhový - 40 cm, pstruh obecný - 40 cm, siven americký - 40 cm).
- Zvláštní povolenky roční - 4.000 Kč (v rámci roční zvláštní povolenky je 30 denních docházek, lovící si může přivlastnit za jednu docházku 1 ks z vyjmenovaných druhů ryb, v celkovém počtu maximálně 15 ks těchto vyjmenovaných druhů ryb na celoroční zvláštní povolenku).
- Zvláštní denní povolenky lze zakoupit on-line na [www.rybsvaz-ms.cz](http://www.rybsvaz-ms.cz). Zvláštní roční povolenky lze zakoupit v sídle MO ČRS Opava, Heritesova 13 ([www.mocrsopava.cz](http://www.mocrsopava.cz)).
- V případě ponechání si 1 ks vyjmenovaného druhu ryb denní lov končí.
- Úlovky ponechané v tomto úseku se nezapočítávají do ostatních limitů stanovených BPVRP.
- Ostatní ulovené ryby, mimo štiky, candáta, sumce, bolena, jelce tlouště a okouna musí být šetrně vráceny zpět do revíru, ve kterém byly uloveny.
- Při lovu na tomto úseku je lovící povinen vyznačit do kolonky podrevír v záznamu o docházce „M“.
- Lov bez platné zvláštní povolenky je považován za lov bez povolenky.
- Maximální počet denních zvláštních povolenek pro daný den je 8 ks.
- Lov povolen výhradně muškařením na umělou mušku s jednoháčkem bez protihrotu maximálně se dvěma návazci.
- Lovící nesmí mít u sebe při lovu žádné zavazadlo (ruksak, batoh ani košík).

#### **473 056 MORAVICE 7 – MO Rýmařov**

**12 km 12,8 ha**

Revír tvoří **podrevíry:**

1. vlastní tok Moravice 12 km 12 ha  
GPS Z: 49°55'24.240"N, 17°27'4.451"E, K: 49°56'7.042"N, 17°20'43.870"E  
Přítok Opavy, Odry. Od jezu na konci vzdutí nádrže Slezská Harta až k soutoku s Podolským potokem ve Velké Štáhli, mimo Kočovský potok a Podolský potok včetně všech přítoků. Všechny přítoky jsou chovné – lov ryb zakázán.

2. zatopené lomy (Na Jezírkách) v k. ú. Břidličná 0,8 ha  
(GPS 49°54'12.861"N, 17°22'57.278"E), (GPS 49°54'23.861"N, 17°23'4.943"E)

V celém revíru je pstruh obecný celoročně hájen.

**473 060 OLEŠNÁ 1P – MO Frýdek-Místek 10 km 10 ha**

GPS Z: 49°42'9.454"N, 18°18'7.299"E, K: 49°39'57.772"N, 18°19'4.327"E

Přítok Ostravice, Odry. Od mostu železniční vlečky Biocel Paskov až k tělesu hráze údolní nádrže Olešná včetně odlehčovacího náhonu do Ostravice. **Úsek Olešné od mostu silnice Frýdek-Místek – Příbor po horní hranici je chovný. Od 1. 9. do 30. 11. je lov přívlačí povolen.**

**473 065 OLŠE 6 – MO Bystřice nad Olší 7 km 6,5 ha**

GPS Z: 49°38'27.563"N, 18°42'3.527"E, K: 49°36'21.011"N, 18°44'28.284"E

Přítok Odry. Od silničního mostu Bystřice – Karpentná až k ústí potoka Harcov v k. ú. Hrádek ve Slezsku včetně potoka Harcov až k pramenům, mimo Hlučovou. **Všechny přítoky jsou chovné – lov ryb zakázán, mimo přítok Kopytná se všemi přítoky, který je lovný.** Nejmenší lovná míra pstruha obecného je zvýšena na 30 cm.


**473 066 OLŠE 7 – MO Jablunkov 12 km 12 ha**

Revír tvoří **podrevíry:**

1. vlastní tok Olše 12 km 8,5 ha  
GPS Z: 49°36'21.011"N, 18°44'28.284"E, K: 49°33'40.734"N, 18°50'39.208"E  
Přítok Odry. Od ústí potoka Harcov v k. ú. Hrádek ve Slezsku až k ústí potoka Oleška na státní hranici s Polskem. Všechny přítoky jsou chovné – lov ryb zakázán.

**V toku Olše platí ustanovení pro lov ryb v hraniční vodě.**

**Nejmenší lovná míra pstruha obecného zvýšena na 30 cm.**

2. dolní a horní nádrž na Černém potoce v k. ú. Návsí  3,5 ha  
(GPS 49°34'50.624"N, 18°44'43.134"E), (GPS 49°34'44.964"N, 18°44'40.817"E)  
Při lovu na položenou a plavanou je možno použít háčky s protihroty. Zároveň jsou vyznačena i místa se zákazem lovu. Dolní nádrž v roce 2024 je v rekonstrukci. **Od 1. 9. do 30. 11. je lov přívlačí povolen.**

**473 070 OPAVICE (ZLATÁ) 1 – MO Krnov 14 km 8 ha**

GPS Z: 50°5'45.854"N, 17°42'58.229"E, K: 50°9'45.618"N, 17°34'50.927"E

Přítok Opavy, Odry. Od ústí do Opavy v Krnově až po železniční most v Městě Albrechtice včetně přítoků. Přítoky jsou chovné – lov ryb zakázán.

V celém revíru platí ustanovení pro lov ryb v hraniční vodě. **Od 1. 9. do 30. 11. je lov přívlačí povolen.**

**473 074 OSOBLAHA 2 – MO Krnov 22 km 9 ha**

GPS Z: 50°14'7.538"N, 17°41'3.362"E, K: 50°12'40.710"N, 17°25'22.043"E

Přítok Odry. Od silničního mostu v Dolních Povelicích až k pramenům včetně všech přítoků. Od soutoku s potokem Mušle až k pramenům se nazývá tok Osoblaha také Petrovický potok.

**Od 1. 9. do 30. 11. je lov přívlačí povolen.**

#### **473 081 ROKYTENKA 1 – MO Vsetín**

**15 km 4 ha**

GPS Z: 49°20'28.510"N, 17°59'23.181"E, K: 49°19'2.294"N, 17°54'4.457"E

Přítok Bečvy, Moravy. Od ústí do Vsetínské Bečvy ve Vsetíně až k pramenům včetně všech přítoků. Od soutoku s potokem Syrákovka v obci Liptál až k pramenům je Rokytenka chovná – lov ryb zakázán. Všechny přítoky jsou chovné – lov ryb zakázán. Od 1. 9. je zákaz lovu ryb na celém revíru. **Nejmenší lovná míra pstruha obecného je zvýšena na 30 cm.**

#### **473 085 SENICE 1 – MO Vsetín**

**29 km 12 ha**

GPS Z: 49°18'44.876"N, 18°0'5.286"E, K: 49°15'37.908"N, 18°9'25.074"E

Přítok Bečvy, Moravy. Od ústí do Bečvy v obci Ústí až k pramenům včetně přítoků, mimo Lačnovský potok. Úsek toku od mostu č. 57-082 (odbočka Mužíkov) po ČOV v obci Lidečko a od mostu nad firmou CARNEX v obci Francova Lhota až k pramenům je Senice chovná – lov ryb zakázán. Všechny přítoky jsou chovné – lov ryb zakázán. **Nejmenší lovná míra pstruha obecného je zvýšena na 30 cm.**

#### **473 092 ŠUMICE 1 P – MO Olomouc**

**13 km 2,3 ha**

GPS Z: 49°36'8.065"N, 17°3'53.521"E, K: 49°38'59.958"N, 16°57'51.264"E

Přítok Blaty, Moravy. Od silničního mostu v Náměšti na Haně až k pramenům. Všechny přítoky jsou chovné – lov ryb zakázán. **Od 1. 9. do 30. 11. je lov přívlačí povolen.**

#### **473 094 TRUSOVICKÝ POTOK 1 – MO Domašov nad Bystřicí 18 km 7,6 ha**

Revír tvoří **podrevíry:**

1. vlastní tok Trusovický potok 18 km 7,35 ha  
GPS Z: 49°39'25.460"N, 17°17'13.881"E, K: 49°48'46.576"N, 17°21'15.492"E  
Přítok Moravy. Od jezu v Bohuňovicích u kulturního domu až k pramenům včetně všech přítoků. Všechny přítoky a tok Trusovického potoka od silničního mostu I/46 v Horní Loděnici až k pramenům jsou chovné – lov ryb zakázán.
2. zatopený lom v k. ú. Dalov 0,25 ha  
(GPS 49°46'37.162"N, 17°20'40.233"E)

#### **473 105 MOŠTĚNKA 2 – MO ČRS Přerov**

**4 km 2 ha**

GPS Z: 49°25'33.773"N, 17°30'13.378"E, K: 49°25'31.666"N, 17°32'51.504"E

Přítok Chropyňské Bečvy, Moravy. Od splavu Beňov pod obcí Prusy až po splav v Domaželicích včetně levostranného přítoku Kozrálka GPS Z: 49°25'29.643"N, 17°32'40.282"E, K: 49°22'58.248"N, 17°40'32.452"E.

**Od 1. 9. do 30. 11. je lov přívlačí povolen.**

**473 108 JIČINKA 1 P – MO Nový Jičín****8 km 4 ha**

GPS Z: 49°39'57.088"N, 17°59'32.753"E, K: 49°36'46.006"N, 17°59'50.453"E

Přítok Odry. Od ústí do Odry až po jez u restaurace Fojtství v Šenově u Nového Jičína včetně přítoků. Všechny přítoky jsou chovné – lov ryb zakázán.

**Od 1. 9. do 30. 11. je lov přívlači povolen.****POMOCNÉ ÚDAJE O DÉLKÁCH A HMOTNOSTECH  
VYBRANÝCH DRUHŮ RYB**

<b>Amur bílý (Ctenopharyngodon idella)</b>					
Celková délka (cm)	Hmotnost (kg)	Celková délka (cm)	Hmotnost (kg)	Celková délka (cm)	Hmotnost (kg)
50	1,38	71	3,97	87	7,30
52	1,55	72	4,14	88	7,56
54	1,74	73	4,31	89	7,82
56	1,94	74	4,49	90	8,09
58	2,16	75	4,68	91	8,36
60	2,39	76	4,87	92	8,64
61	2,51	77	5,06	93	8,93
62	2,64	78	5,26	94	9,22
63	2,77	79	5,47	95	9,52
64	2,90	80	5,68	96	9,82
65	3,04	81	5,89	97	10,13
66	3,18	82	6,11	98	10,45
67	3,33	83	6,34	99	10,77
68	3,48	84	6,57	100	11,10
69	3,64	85	6,81		
70	3,80	86	7,06		

<b>Cejn velký (Abramis brama)</b>					
Celková délka (cm)	Hmotnost (kg)	Celková délka (cm)	Hmotnost (kg)	Celková délka (cm)	Hmotnost (kg)
15	0,03	40	0,76	54	1,96
20	0,08	42	0,89	56	2,20
23	0,13	44	1,03	59	2,60
25	0,17	45	1,10	61	2,89
28	0,25	46	1,18	63	3,20
30	0,31	47	1,27	66	3,71
32	0,37	48	1,35	68	4,08
34	0,45	49	1,44		
36	0,54	50	1,54		
38	0,65	52	1,74		

**Candát obecný (Sander lucioperca)**

Celková délka (cm)	Hmotnost (kg)	Celková délka (cm)	Hmotnost (kg)	Celková délka (cm)	Hmotnost (kg)
45	0,83	53	1,39	65	2,65
46	0,89	54	1,47	70	3,35
47	0,95	55	1,56	75	4,16
48	1,02	56	1,65	80	5,10
49	1,08	57	1,75	85	6,18
50	1,16	58	1,85	90	7,41
51	1,23	59	1,95	95	8,79
52	1,31	60	2,06	100	10,33

**Kapr obecný (Cyprinus carpio)**

Celková délka (cm)	Hmotnost (kg)	Celková délka (cm)	Hmotnost (kg)	Celková délka (cm)	Hmotnost (kg)
40	1,38	51	2,95	70	7,85
41	1,44	52	3,12	75	9,68
42	1,55	53	3,34	80	11,80
43	1,68	54	3,49	90	17,50
44	1,82	55	3,75		
45	1,95	56	3,97		
46	2,18	57	4,14		
47	2,24	58	4,36		
48	2,42	59	4,59		
49	2,58	60	4,82		
50	2,74	65	6,20		

**Lín obecný (Tinca tinca)**

Celková délka (cm)	Hmotnost (kg)	Celková délka (cm)	Hmotnost (kg)	Celková délka (cm)	Hmotnost (kg)
20	0,12	40	0,98	52	6,56
23	0,18	42	1,14	54	2,45
25	0,24	44	1,31	56	2,74
28	0,33	45	1,41	59	3,21
30	0,41	46	1,50	61	3,55
32	0,50	47	1,61	63	3,92
34	0,60	48	1,71	66	4,51
36	0,71	49	1,82	68	4,94
38	0,84	50	1,94		

**Lipan podhorní (Thymallus thymallus)**

Celková délka (cm)	Hmotnost (kg)	Celková délka (cm)	Hmotnost (kg)	Celková délka (cm)	Hmotnost (kg)
30	0,21	37	0,39	44	0,67
31	0,23	38	0,43	45	0,72
32	0,25	39	0,46	46	0,77
33	0,28	40	0,50	47	0,82
34	0,30	41	0,54	50	1,00
35	0,33	42	0,58	55	1,34
36	0,36	43	0,62		

**Pstruh duhový (Oncorhynchus mykiss)**

Celková délka (cm)	Hmotnost (kg)	Celková délka (cm)	Hmotnost (kg)	Celková délka (cm)	Hmotnost (kg)
25	0,21	33	0,44	41	0,79
26	0,22	34	0,47	42	0,84
27	0,25	35	0,51	43	0,91
28	0,27	36	0,55	44	0,96
29	0,30	37	0,60	45	1,04
30	0,32	38	0,65	46	1,11
31	0,36	39	0,70	47	1,14
32	0,40	40	0,74	50	1,39

**Pstruh obecný f. potoční (Salmo trutta m. fario)**

Celková délka (cm)	Hmotnost (kg)	Celková délka (cm)	Hmotnost (kg)	Celková délka (cm)	Hmotnost (kg)
25	0,16	33	0,34	41	0,61
26	0,17	34	0,36	42	0,65
27	0,19	35	0,39	43	0,70
28	0,21	36	0,42	44	0,74
29	0,23	37	0,46	45	0,80
30	0,25	38	0,50	46	0,85
31	0,28	39	0,54	47	0,88
32	0,31	40	0,57	50	1,07

**Sumec velký (Silurus glanis)**

Celková délka (cm)	Hmotnost (kg)	Celková délka (cm)	Hmotnost (kg)	Celková délka (cm)	Hmotnost (kg)
70	2,25	110	8,80	180	38,89
75	2,77	120	11,44	190	45,78
80	3,37	130	14,57	200	53,44
85	4,04	140	18,22	210	61,92
90	4,80	150	22,43	220	71,25
95	5,56	160	27,26	230	81,48
100	6,60	170	32,73	240	92,64

**Štika obecná (Esox lucius)**

Celková délka (cm)	Hmotnost (kg)	Celková délka (cm)	Hmotnost (kg)	Celková délka (cm)	Hmotnost (kg)
50	0,86	58	1,37	85	4,50
51	0,91	59	1,44	90	5,37
52	0,97	60	1,52	95	6,36
53	1,03	61	1,60	100	7,46
54	1,09	65	1,95	110	10,04
55	1,16	70	2,45	120	13,17
56	1,22	75	3,04		
57	1,29	80	3,72		

# Rybářské potřeby

*Tradice* **Král**  
*od roku 1991*

*[www.rybarske-potreby-kral.cz](http://www.rybarske-potreby-kral.cz)*



**KING FISH**

**Široký  
sortiment  
pro lov ryb**

